Mapy miasta i okolic

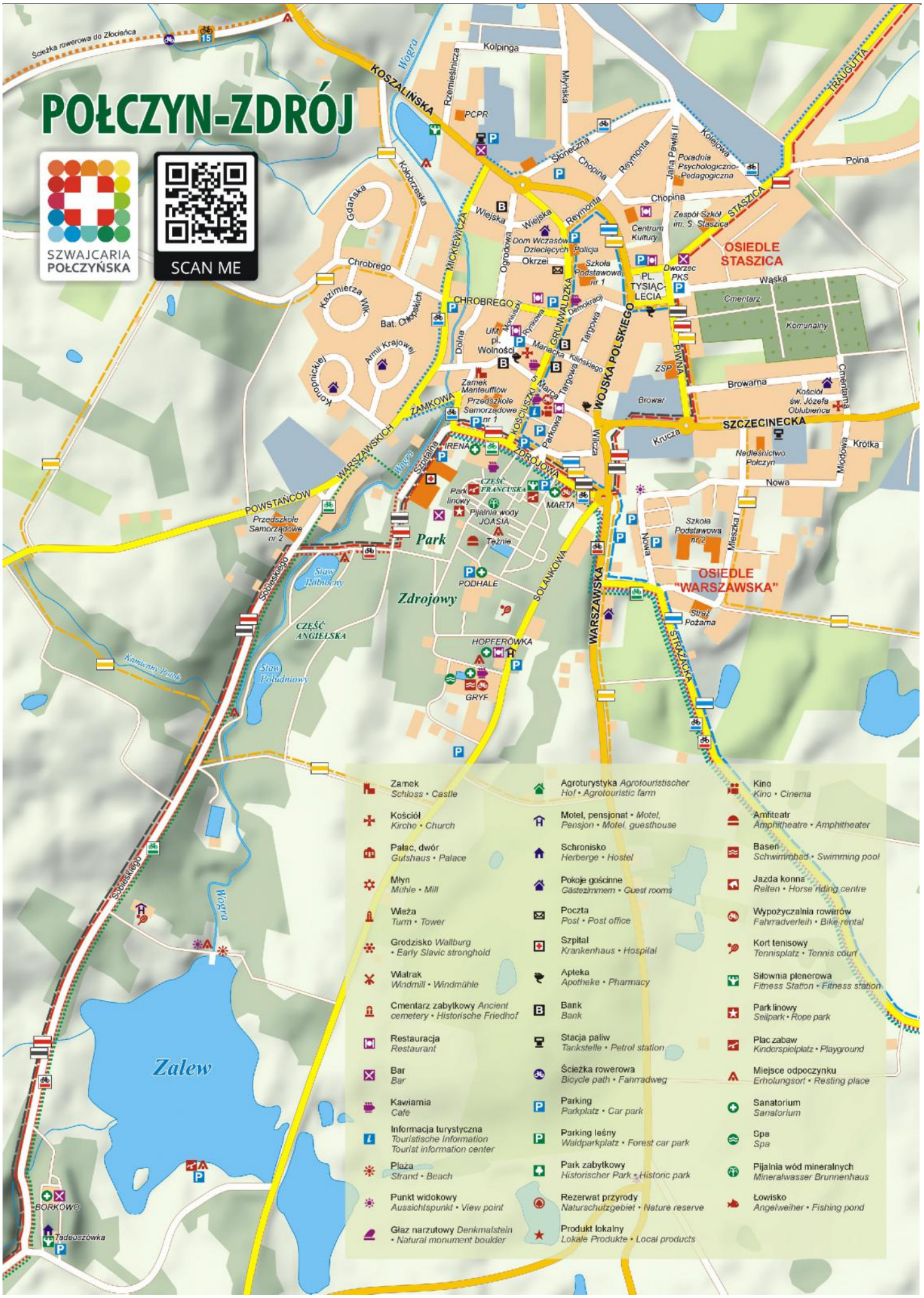
POŁCZYN-ZDRÓJ
SZWAJCARIA POŁCZYŃSKA
SCAN ME
Ścieżka rowerowa do Złocieńca
KOSZALIŃSKA
Wogra
Kolpinga
Rzemieślnicza
Młyńska
PCPR
Słoneczna
Chopina
Reymonta
Jana Pawła II
Poradnia Psychologiczno-Pedagogiczna
Kolejowa
TRAUGUTTA
Polna
STASZICA
Zespół Szkół im. S. Staszica
Centrum Kultury
OSIEDLE STASZICA
Dworzec PKS
PL. TYSIĄCLECIA
Wąska
Cmentarz
Komunalny
Kołobrzeska
Gdańska
Wiejska
Ogrodowa
Dom Wczasów Dziecięcych
Policja
Okrzei
Szkoła Podstawowa nr 1
MICKIEWICZA
Chrobrego
Kazimierza Wlk.
Bat. Chłopskich
CHROBREGO
GRUNWALDZKA
Demokracji
Targowa
WOJSKA POLSKIEGO
Dolna
UM pl. Wolności
Mariacka
Kilińskiego
Armii Krajowej
Konopnickiej
ZSP
PIWNA
Browarna
Browar
Kościół św. Józefa Oblubieńca
Cmentarna
Zamek Manteufflów
Przedszkole Samorządowe nr 1
ZAMKOWA
KOŚCIUSZKI
5 Marca
Parkowa
SZCZECINECKA
Krucza
Krótka
Nadleśnictwo Połczyn
Młodowa
Nowa
WARSZAWSKICH
Szpitalna
IRENA
ZDROJOWA
Wilcza
CZĘŚĆ FRANCUSKA
Park linowy
Pijalnia wody JOASIA
MARTA
POWSTAŃCÓW
Przedszkole Samorządowe nr 2
Park
Tężnie
Szkoła Podstawowa nr 2
Mieszka I
Nowa
OSIEDLE "WARSZAWSKA"
Sobieskiego
Staw Północny
PODHALE
SOLANKOWA
Zdrojowy
WARSZAWSKA
Straż Pożarna
CZĘŚĆ ANGIELSKA
HOPFERÓWKA
STRAŻACKA
Kamienny Potok
Staw Południowy
GRYF
Zalew
BORKOWO
Tadeuszówka
Zamek Schloss • Castle
Kościół Kirche • Church
Pałac, dwór Gutshaus • Palace
Młyn Mühle • Mill
Wieża Turm • Tower
Grodzisko Wallburg • Early Slavic stronghold
Wiatrak Windmill • Windmühle
Cmentarz zabytkowy Ancient cemetery • Historische Friedhof
Restauracja Restaurant
Bar Bar
Kawiarnia Cafe
Informacja turystyczna Touristische Information Tourist information center
Plaża Strand • Beach
Punkt widokowy Aussichtspunkt • View point
Głaz narzutowy Denkmalstein • Natural monument boulder
Agroturystyka Agrotouristischer Hof • Agrotouristic farm
Motel, pensjonat • Motel, Pensjon • Motel, guesthouse
Schronisko Herberge • Hostel
Pokoje gościnne Gästezimmern • Guest rooms
Poczta Post • Post office
Szpital Krankenhaus • Hospital
Apteka Apotheke • Pharmacy
Bank Bank
Stacja paliw Tankstelle • Petrol station
Ścieżka rowerowa Bicycle path • Fahrradweg
Parking Parkplatz • Car park
Parking leśny Waldparkplatz • Forest car park
Park zabytkowy Historischer Park • Historic park
Rezerwat przyrody Naturschutzgebiet • Nature reserve
Produkt lokalny Lokale Produkte • Local products
Kino Kino • Cinema
Amfiteatr Amphitheatre • Amphitheater
Basen Schwimmbad • Swimming pool
Jazda konna Reiten • Horse riding centre
Wypożyczalnia rowerów Fahrradverleih • Bike rental
Kort tenisowy Tennisplatz • Tennis court
Siłownia plenerowa Fitness Station • Fitness station
Park linowy Seilpark • Rope park
Plac zabaw Kinderspielplatz • Playground
Miejsce odpoczynku Erholungsort • Resting place
Sanatorium Sanatorium
Spa Spa
Pijalnia wód mineralnych Mineralwasser Brunnenhaus
Łowisko Angelweiher • Fishing pond


GMINA POŁCZYN-ZDRÓJ
+ Dolina Pięciu Jezior
(trasa rowerowa Połczyńska Garda)
SZWAJCARIA POŁCZYŃSKA
URZĄD MIEJSKI - POŁCZYN-ZDRÓJ, PL. WOLNOŚCI 3-4
tel. 94 36 66 100, e-mail: urzad@polczyn-zdroj.pl
www.polczyn-zdroj.pl
INFORMACJA TURYSTYCZNA - UL. PARKOWA 4
tel. 94 712 84 69, e-mail: kontakt@ckpolczyn.pl
www.ckpolczyn.pl
SCAN ME
CZARNKOWIE
POŁCZYN-ZDRÓJ
DRAWSKI PARK KRAJOBRAZOWY
Ścieżki edukacyjne
Naturlehrpfade
• Educational trails
Szlaki piesze
Wanderwege
• Hiking trails
Trasa MTB
MTB route • MTB trail
Stary Kolejowy Szlak
Alte Eisenbahn-Radweg
• Old Railway Trail
Szlaki konne • Wanderreiten
• Horse trails
Szlaki rowerowe
Radrouten
• Bicycle trails
Alternatywne trasy rowerowe
Alternative Fahrradrouten
• Alternative bike routes


DRAWSKI
PARK
KRAJOBRAZOWY

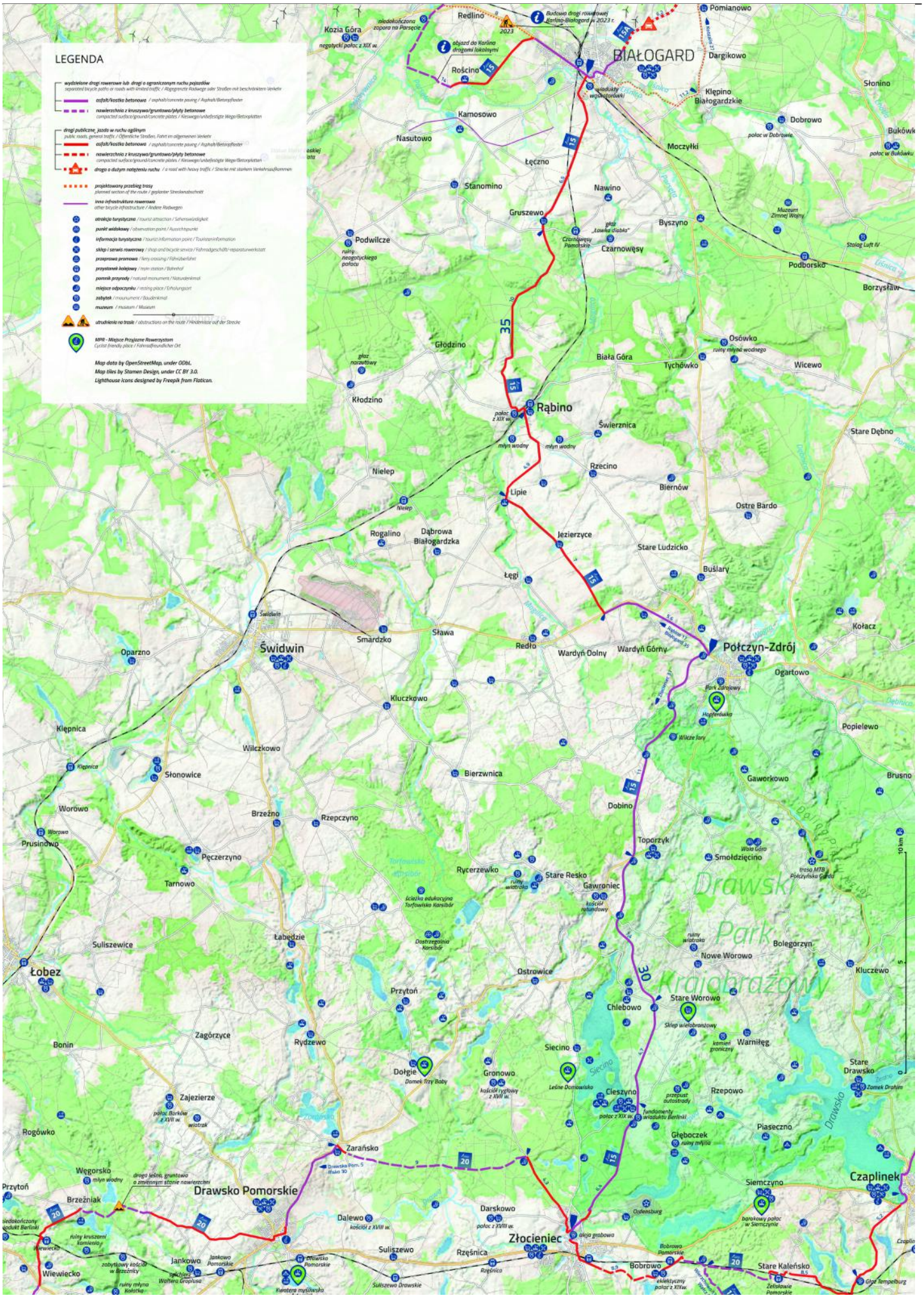
LEGENDA
wydzielone drogi rowerowe lub drogi o ograniczonym ruchu pojazdów
separated bicycle paths or roads with limited traffic / Abgegrenzte Radwege oder Straßen mit beschränktem Verkehr
asfalt/kostka betonowa / asphalt/concrete paving / Asphalt/Betonpflaster
nawierzchnia z kruszywa/gruntowa/płyty betonowe
compacted surface/ground/concrete plates / Kieswege/unbefestigte Wege/Betonplatten
drogi publiczne, jazda w ruchu ogólnym
public roads, general traffic / Öffentliche Straßen, Fahrt im allgemeinen Verkehr
asfalt/kostka betonowa / asphalt/concrete paving / Asphalt/Betonpflaster
nawierzchnia z kruszywa/gruntowa/płyty betonowe
compacted surface/ground/concrete plates / Kieswege/unbefestigte Wege/Betonplatten
droga o dużym natężeniu ruchu / a road with heavy traffic / Strecke mit starkem Verkehrsaufkommen
projektowany przebieg trasy
planned section of the route / geplanter Streckenabschnitt
inna infrastruktura rowerowa
other bicycle infrastructure / Andere Radwegen
atrakcja turystyczna / tourist attraction / Sehenswürdigkeit
punkt widokowy / observation point / Aussichtspunkt
informacja turystyczna / tourist information point / Touristeninformation
sklep i serwis rowerowy / shop and bicycle service / Fahrradgeschäft/-reparaturwerkstatt
przeprawa promowa / ferry crossing / Fahrtüberfahrt
przystanek kolejowy / train station / Bahnhof
pomnik przyrody / natural monument / Naturdenkmal
miejsce odpoczynku / resting place / Erholungsort
zabytek / monument / Baudenkmal
muzeum / museum / Museum
utrudnienia na trasie / obstructions on the route / Hindernisse auf der Strecke
MPR - Miejsce Przyjazne Rowerzystom
Cyclist friendly place / Fahrradfreundlicher Ort
Map data by OpenStreetMap, under ODbL.
Map tiles by Stamen Design, under CC BY 3.0.
Lighthouse icons designed by Freepik from Flaticon.
BIAŁOGARD
Rąbino
Świdwin
Połczyn-Zdrój
Łobez
Drawsko Pomorskie
Złocieniec
Czaplinek
Drawski Park Krajobrazowy
Kozia Góra
Redlino
Rościno
Kamosowo
Nasutowo
Łęczno
Stanomino
Nawino
Gruszewo
Czarnowęsy
Byszyno
Podwilcze
Głodzino
Kłodzino
Nielep
Lipie
Rogalino
Dąbrowa Białogardzka
Jezierzyce
Łęgi
Biała Góra
Tychówko
Osówko
Wicewo
Świerznica
Rzecino
Biernów
Ostre Bardo
Stare Ludzicko
Buślary
Kołacz
Ogartowo
Popielewo
Brusno
Gaworkowo
Dobino
Toporzyk
Smołdzięcino
Stare Resko
Gawroniec
Rycerzewko
Bierzwnica
Kluczkowo
Sława
Smardzko
Redło
Wardyń Dolny
Wardyń Górny
Oparzno
Klępnica
Słonowice
Wilczkowo
Worowo
Prusinowo
Brzeźno
Rzepczyno
Pęczerzyno
Tarnowo
Łabędzie
Suliszewice
Ostrowice
Przytoń
Chlebowo
Stare Worowo
Nowe Worowo
Bolegorzyn
Kluczewo
Warniłęg
Zagórzyce
Rydzewo
Bonin
Dołgie
Gronowo
Siecino
Cieszyno
Rzepowo
Stare Drawsko
Zajezierze
Rogówko
Zarańsko
Głęboczek
Piaseczno
Węgorsko
Przytoń
Brzeźniak
Wiewiecko
Jankowo
Dalewo
Darskowo
Suliszewo
Rzęśnica
Bobrowo
Siemczyno
Stare Kaleńsko
Pomianowo
Dargikowo
Klępino Białogardzkie
Dobrowo
Moczyłki
Podborsko
Borzysław
Słonino
Bukówk
Stare Dębno
35
30
15
20

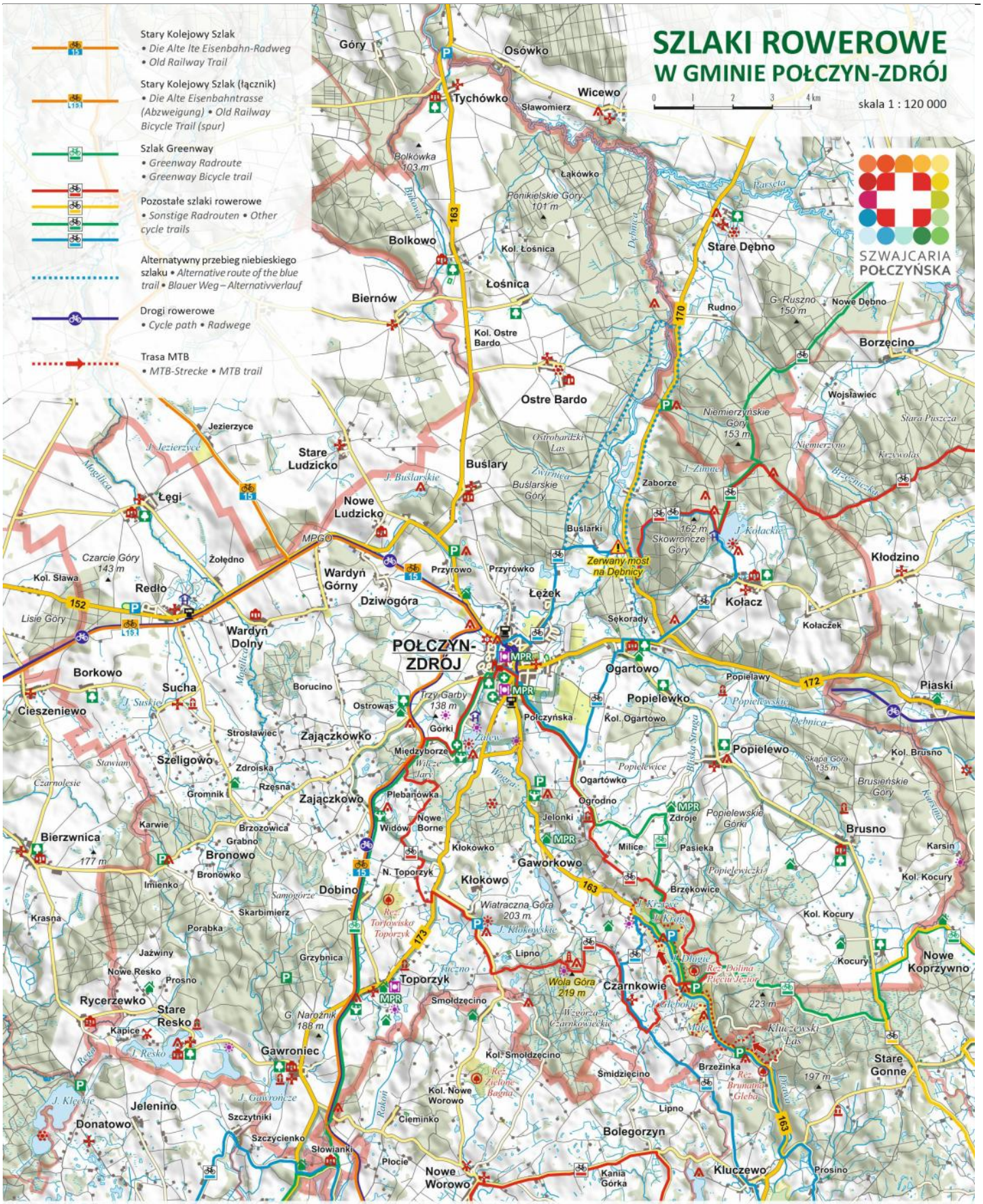
SZLAKI ROWEROWE
W GMINIE POŁCZYN-ZDRÓJ
skala 1 : 120 000
0 1 2 3 4 km
SZWAJCARIA POŁCZYŃSKA
Stary Kolejowy Szlak
• Die Alte Ite Eisenbahn-Radweg
• Old Railway Trail
Stary Kolejowy Szlak (łącznik)
• Die Alte Eisenbahntrasse (Abzweigung) • Old Railway Bicycle Trail (spur)
Szlak Greenway
• Greenway Radroute
• Greenway Bicycle trail
Pozostałe szlaki rowerowe
• Sonstige Radrouten • Other cycle trails
Alternatywny przebieg niebieskiego szlaku • Alternative route of the blue trail • Blauer Weg – Alternativverlauf
Drogi rowerowe
• Cycle path • Radwege
Trasa MTB
• MTB-Strecke • MTB trail
POŁCZYN-ZDRÓJ
Góry
Osówko
Tychówko
Wicewo
Sławomierz
Bolkowo
Łośnica
Biernów
Stare Dębno
Nowe Dębno
Borzęcino
Ostre Bardo
Buślary
Stare Ludzicko
Nowe Ludzicko
Łęgi
Jezierzyce
Wardyń Górny
Wardyń Dolny
Redło
Dziwogóra
Łężek
Przyrowo
Przyrówko
Zerwany most na Dębnicy
Kołacz
Kłodzino
Sękorady
Kołaczek
Ogartowo
Popielewko
Popielawy
Piaski
Borkowo
Sucha
Cieszeniewo
Borucino
Ostrowąs
Trzy Garby 138 m
Połczyńska
Kol. Ogartowo
Zajączkowo
Strosławiec
Międzyborze
Szeligowo
Zdroiska
Rzesna
Gromnik
Plebanówka
Nowe Widów
Nowe Borne
Ogartówko
Ogrodno
Jelonki
Popielewo
Popielewice
Popielewskie Górki
Zdroje
Milice
Pasieka
Brusno
Kol. Brusno
Skapa Góra 135 m
Brusieńskie Góry
Karsin
Kol. Kocury
Bierzwnica
Karwie
Brzozowica
Grabno
Bronowo
Bronówko
Imienko
Gaworkowo
Kłokowko
Kłokowo
N. Toporzyk
Dobino
Brzękowice
Wiatraczna Góra 203 m
Skarbimierz
Porąbka
Krasna
Grzybnica
Lipno
Jażwiny
Nowe Resko
Prosno
Rycerzewko
Stare Resko
Kapice
Toporzyk
Smołdzęcino
Wola Góra 219 m
Czarnkowie
223 m
Kocury
Nowe Koprzywno
Gawroniec
Kol. Smołdzęcino
Brzezinka
Stare Gonne
197 m
Jelenino
Donatowo
Szczytniki
Szczycienko
Słowianki
Cieminko
Kol. Nowe Worowo
Śmidzięcino
Lipno
Bolegorzyn
Płocie
Nowe Worowo
Kania Górka
Kluczewo
Prosino
Bolkówka 103 m
Łąkowko
Ponikielskie Góry 101 m
Kol. Łośnica
Rudno
G. Ruszno 150 m
Wojsławiec
Niemierzyńskie Góry 153 m
Niemierzyno
Zaborze
Buślarki
162 m
Skowrońce Góry
Czarcie Góry 143 m
Kol. Sława
Żołędno
Lisie Góry
MPGO
Zalew
Wilcze Jary
Czarnolesie
Stawiam
Samogórze
Rez. Torfowisko Toporzyk
Rez. Dolina Pięciu Jezior
Rez. Zielone Bagna
Rez. Brunatna Gleba
G. Narożnik 188 m
Wzgórza Czarnkowieckie
Kluczewski Las
Ostrobardzki Las
Stara Puszcza
Krzywolas
Brzeźnicki
Kol. Łośnica
Parseta
Dębnica
Rega
Rakoń
Płocicznica
Zwirnica
Buślarskie Góry
Magdalica
Mogilica
Biała Struga
Karsinka
Dębnica
Brzeźnicka
Kol. Kocury
Nowe Dębno
Kol. Ostre Bardo
Kol. Smołdzęcino
Kol. Nowe Worowo
Kol. Łośnica
Kol. Kocury
Kol. Kocury
Kol. Kocury

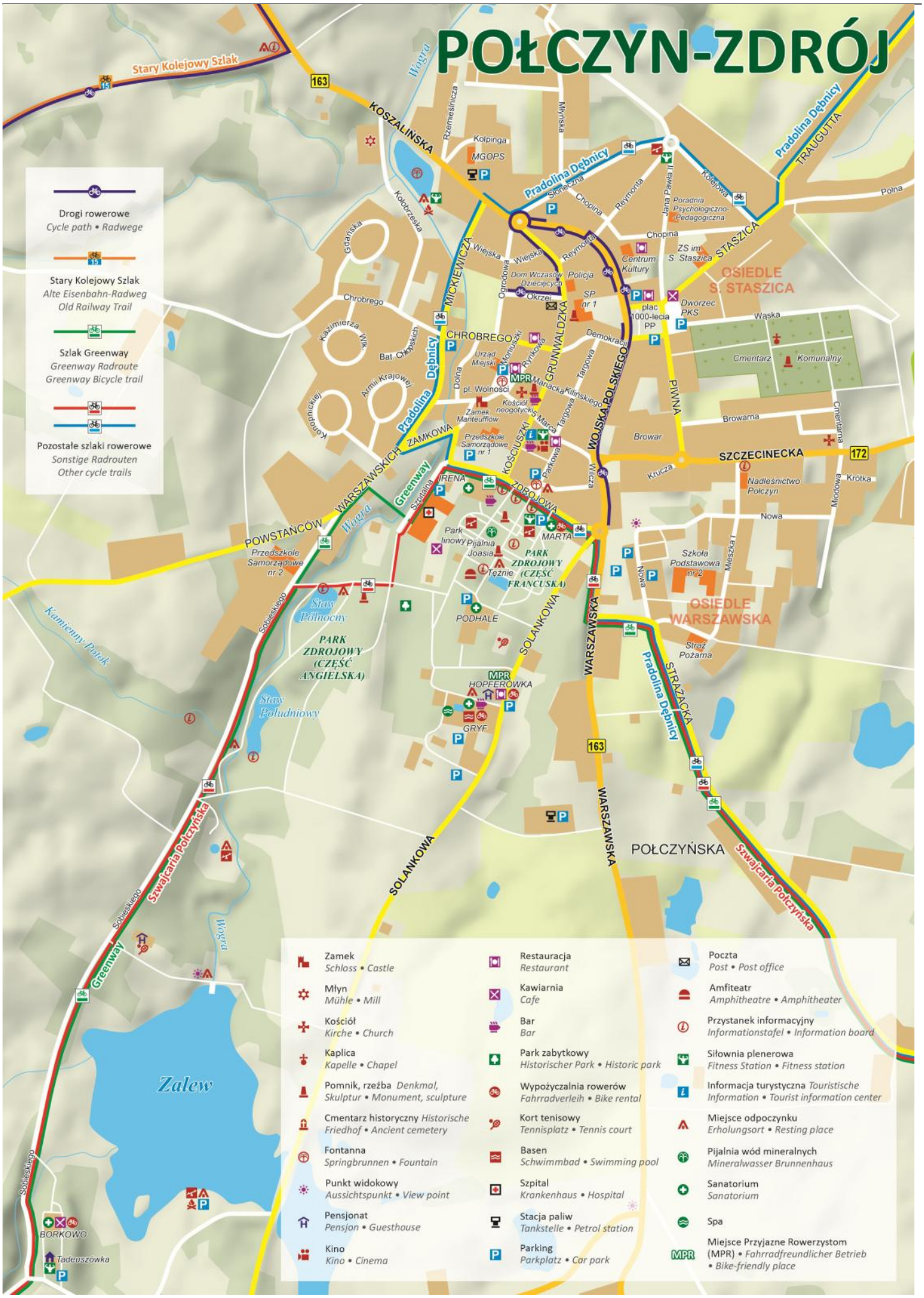
POŁCZYN-ZDRÓJ
Drogi rowerowe
Cycle path • Radwege
Stary Kolejowy Szlak
Alte Eisenbahn-Radweg
Old Railway Trail
Szlak Greenway
Greenway Radroute
Greenway Bicycle trail
Pozostałe szlaki rowerowe
Sonstige Radrouten
Other cycle trails
Stary Kolejowy Szlak
KOSZALIŃSKA
Pradolina Dębnicy
TRAUGUTTA
STASZICA
OSIEDLE S. STASZICA
MICKIEWICZA
CHROBREGO
GRUNWALDZKA
WOJSKA POLSKIEGO
PIWNA
SZCZECINECKA
ZAMKOWA
WARSZAWSKICH
POWSTAŃCÓW
KOŚCIUSZKI
ZDROJOWA
IRENA
MARTA
PARK ZDROJOWY (CZĘŚĆ FRANCUSKA)
PARK ZDROJOWY (CZĘŚĆ ANGIELSKA)
PODHALE
SOLANKOWA
WARSZAWSKA
OSIEDLE WARSZAWSKA
STRAŻACKA
POŁCZYŃSKA
Szwajcaria Połczyńska
Greenway
Zalew
BORKOWO
Tadeuszówka
Kamienny Potok
Staw Północny
Staw Południowy
Wogra
Zamek
Schloss • Castle
Młyn
Mühle • Mill
Kościół
Kirche • Church
Kaplica
Kapelle • Chapel
Pomnik, rzeźba Denkmal, Skulptur • Monument, sculpture
Cmentarz historyczny Historische Friedhof • Ancient cemetery
Fontanna
Springbrunnen • Fountain
Punkt widokowy
Aussichtspunkt • View point
Pensjonat
Pensjon • Guesthouse
Kino
Kino • Cinema
Restauracja
Restaurant
Kawiarnia
Cafe
Bar
Bar
Park zabytkowy
Historischer Park • Historic park
Wypożyczalnia rowerów
Fahrradverleih • Bike rental
Kort tenisowy
Tennisplatz • Tennis court
Basen
Schwimmbad • Swimming pool
Szpital
Krankenhaus • Hospital
Stacja paliw
Tankstelle • Petrol station
Parking
Parkplatz • Car park
Poczta
Post • Post office
Amfiteatr
Amphitheatre • Amphitheater
Przystanek informacyjny
Informationstafel • Information board
Siłownia plenerowa
Fitness Station • Fitness station
Informacja turystyczna Touristische Information • Tourist information center
Miejsce odpoczynku
Erholungsort • Resting place
Pijalnia wód mineralnych
Mineralwasser Brunnenhaus
Sanatorium
Sanatorium
Spa
Miejsce Przyjazne Rowerzystom (MPR) • Fahrradfreundlicher Betrieb • Bike-friendly place

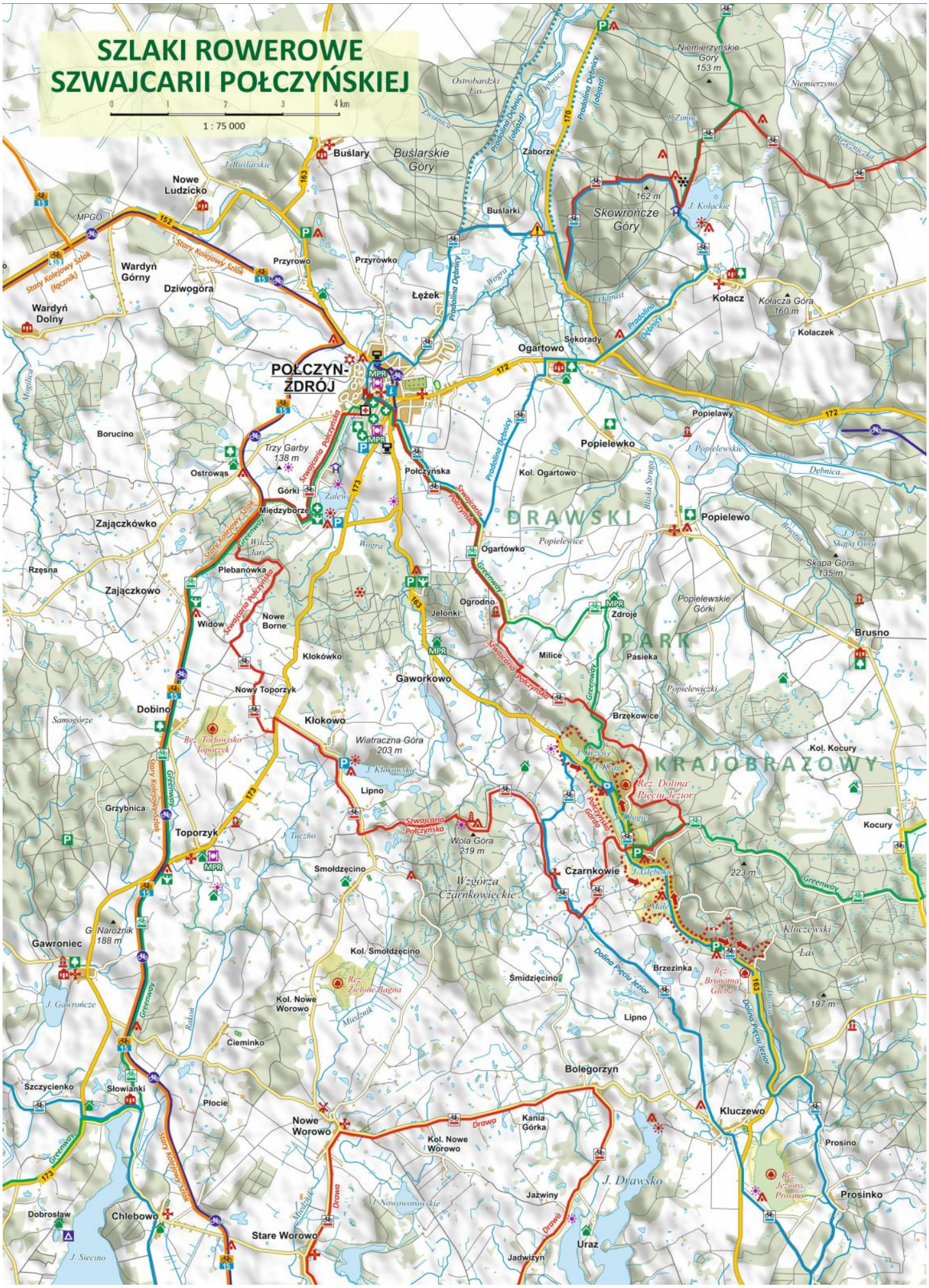
SZLAKI ROWEROWE
SZWAJCARII POŁCZYŃSKIEJ
0 1 2 3 4 km
1 : 75 000
POŁCZYN-ZDRÓJ
DRAWSKI PARK KRAJOBRAZOWY
Buślarskie Góry
Skowrończe Góry
Wzgórza Czarnkowieckie
Niemierzyńskie Góry 153 m
Kołacza Góra 160 m
Skąpa Góra 135 m
Wiatraczna Góra 203 m
Wola Góra 219 m
Trzy Garby 138 m
Rez. Dolina Pięciu Jezior
Rez. Brunatna Gleba
Rez. Jezioro Prosino
Rez. Torfowisko Toporzyk
Rez. Zielone Bagna
Buślary
Nowe Ludzicko
Wardyń Górny
Wardyń Dolny
Dziwogóra
Przyrowo
Przyrówko
Łężek
Buślarki
Zaborze
Kołacz
Kołaczek
Ogartowo
Sękorady
Popielawy
Popielewko
Popielewo
Kol. Ogartowo
Ogartówko
Ogrodno
Jelonki
Zdroje
Pasieka
Milice
Brusno
Brzękowice
Kol. Kocury
Kocury
Czarnkowie
Brzezinka
Lipno
Bolegorzyn
Kluczewo
Prosino
Prosinko
Uraz
Jadwiżyn
Jażwiny
Kania Górka
Nowe Worowo
Kol. Nowe Worowo
Stare Worowo
Chlebowo
Dobrosław
Szczycienko
Słowianki
Płocie
Cieminko
Kol. Nowe Worowo
Gawroniec
Grzybnica
Toporzyk
Dobino
Nowy Toporzyk
Kłokowo
Kłokówko
Nowe Borne
Widów
Plebanówka
Zajączkowo
Zajączkówko
Rzęsna
Borucino
Ostrowąs
Górki
Międzyborze
Połczyńska
Gaworkowo
Lipno
Smołdzęcino
Kol. Smołdzęcino
Śmidzięcino
Dolina Pięciu Jezior
Drawa
Greenway
Szwajcaria Połczyńska
Stary Kolejowy Szlak
Pradolina Dębnicy
Dębnica
Wogra
Odpust
Bliska Struga
Popielewice
Popielewskie Górki
Popielewiczki
Niemierzyno
Brzeźniczka
Ostrobardzki Las
Zwirnica
Dębnica
Mogilica
Samogórze
Rakoń
Miedznik
Drawa
J. Drawsko
J. Nowoworowskie
J. Siecino
J. Gawrończe
J. Głębokie
J. Małe
J. Tuczno
J. Kłokowskie
J. Krzywe
J. Krąg
J. Długie
J. Popielewskie
J. Pod Skąpą Górą
J. Kołackie
J. Zimne
Kluczewski Las
Wilcze Jary
Zalew
MPR
MPGO
Stary Kolejowy Szlak (łącznik)
Stary Kolejowy Szlak
Szwajcaria Połczyńska
Greenway
Dolina Pięciu Jezior
Pradolina Dębnicy (objazd)
Pradolina Dębnicy
Drawa
Miedznik
Rez. Jezioro Prosino
Rez. Brunatna Gleba
Rez. Zielone Bagna
Rez. Torfowisko Toporzyk
Rez. Dolina Pięciu Jezior
Wola Góra 219 m
Wiatraczna Góra 203 m
Trzy Garby 138 m
Skąpa Góra 135 m
Kołacza Góra 160 m
Niemierzyńskie Góry 153 m
G. Narożnik 188 m
223 m
197 m
162 m
Wilcze Jary
Zalew
Dobrosław
Szczycienko
Słowianki
Chlebowo
Stary Kolejowy Szlak
Greenway
Drawa
Miedznik
Rakoń
Samogórze
Mogilica
Zwirnica
Dębnica
Brzeźniczka
Bliska Struga
Wogra
Odpust
Drawa
Miedznik
Rez. Jezioro Prosino
Rez. Brunatna Gleba
Rez. Zielone Bagna
Rez. Torfowisko Toporzyk
Rez. Dolina Pięciu Jezior
Wola Góra 219 m
Wiatraczna Góra 203 m
Trzy Garby 138 m
Skąpa Góra 135 m
Kołacza Góra 160 m
Niemierzyńskie Góry 153 m
G. Narożnik 188 m
MPGO
152
163
170
172
173
15

Pliki do pobrania

Stary Kolejowy Szlak Etap II Bia?ogard-Po?czyn-Zdrój- Z?ocieniec pdf 21.78 MB

Pobierz

Plan miasta Po?czyn-Zdrój jpg 2.16 MB

Pobierz

Mapa Gminy Po?czyn-Zdrój jpg 4.61 MB

Pobierz

Szlaki rowerowe Gminy Po?czyn- Zdrój jpg 3.89 MB

Pobierz

Szlaki rowerowe miasto Po?czyn- Zdrój jpg 1.79 MB

Pobierz

Szlaki rowerowe Szwajcarii Po?czy?skiej jpg 3.62 MB

Pobierz

- Udost?pnij

- Drukuj
- PDF